

10 лет
Заповедному
Подлеморью

МИНИСТЕРСТВО ПРИРОДНЫХ РЕСУРСОВ И ЭКОЛОГИИ РОССИЙСКОЙ ФЕДЕРАЦИИ
ФГБУ «ЗАПОВЕДНОЕ ПОДЛЕМОРЬЕ»



ВЕСТНИК № 18

ЗАПОВЕДНОГО ПОДЛЕМОРЬЯ

январь-июнь
2022 год

Газета издаётся с 2013 года



УВАЖАЕМЫЕ ЧИТАТЕЛИ!

В данном выпуске нашего Вестника мы подводим итоги работы за первое полугодие 2022 года ФГБУ «Заповедное Подлеморье».

Зимний туристический сезон охарактеризовался существенным изменением динамики посетителей рекреационных местностей на льду Чивыркуйского залива озера Байкал в Забайкальском национальном парке. Развитие глубинной рыбалки на байкальском омуля на озере привело к тому, что рыбаков-любителей в зимний период у нас практически не было и это значительно облегчило нашу работу по обслуживанию территории. В плановом порядке работали основные посты службы охраны. В Баргузинском заповеднике больше чем обычно было составлено административных протоколов за незаконное нахождение на его ледовой акватории, что опять же связано с перемещениями рыбаков-любителей на его границах, это потребовало принять дополнительные меры по увеличению количества аншлагов. Большое количество положительных отзывов от наших гостей поступило с праздника «Зимние забавы в Чивыркуе», который наконец-то удалось провести в связи со снятием ковидных ограничений. В Баргузинском заповеднике начинаются работы по капитальному ремонту Музея природы, которые планируются закончить в следующем году. Также в текущем году планируется заменить старый деревянный настил на лестничном марше к смотровой площадке «Монахово» в национальном парке. Об этом и многом другом Вы узнаете со страниц нашего Вестника в этом выпуске! Летний туристический сезон уже в разгаре и это значит, что у нашего коллектива очень много работы! Берегите и любите природу, ждём всех желающих в гости!

С уважением,
Михаил Овдин,
директор ФГБУ «Заповедное Подлеморье»



С ЮБИЛЕЕМ, «ЗАПОВЕДНОЕ ПОДЛЕМОРЬЕ»!

В этом году объединённой дирекции ФГБУ «Заповедное Подлеморье» исполнилось 10 лет. Возраст небольшой, но и непростой в плане адаптации к новым условиям работы. Этот период времени был полон для нас событий как больших, так и маленьких. Открыты контрольно-пропускной пункт и современные визит-центры, в том числе первый и единственный в России визит-центр «Дом соболя», обновлён транспорт, средства связи и оборудование, появились солнечные батареи, установлена и запущена гибридная солнечная электростанция, разработана и выпущена новая сувенирная и полиграфическая продукция, обновлены и построены тропы, работают пункты раздельного сбора отходов, при поддержке учреждения создан ТОС «Заповедный Чивыркуй», открыт и успешно работает эколого-просветительский объект «Байкальская заповедная школа» - первый подобный проект в России и это далеко не всё! Обо всем рассказать просто невозможно.

Под охраной Учреждения находятся три уникальных особо охраняемых природных территории, расположенных на северо-восточном побережье Великого озера Байкал! Общая площадь наших ООПТ федерального значения составляет 745061 га. Здесь в старейшем заповеднике России – Баргузинском в естественной среде обитания можно наблюдать за настоящим символом Сибири – баргузинским соболем и познакомиться с историей заповедного дела России, увидеть самые красивые достопримечательности озера в Забайкальском национальном парке и его главный символ – байкальского тюленя (нерпу), а также посетить один из самых известных и привлекательных объектов Северного Бай-

кала – красивейшее горное озеро Фролиха во Фролихинском заказнике.

Наши сотрудники, а их на сегодня 145 человек, отвечают за выполнение возложенных на «Заповедное Подлеморье» задач, сохраняя первозданную природу Байкала. За годы, прошедшие со времени реорганизации территорий, коллективу удалось сделать много во всех сферах их деятельности. Мы понимаем, что движемся в правильном направлении и основная часть достижений ещё впереди. Благодаря людям, преданным заповедному делу, территории охраняются, исследуются, создаются условия для массового посещения туристами и отдыхающими, ведётся активная просветительская деятельность.

18 мая в честь этой знаменательной даты состоялся субботник в местности «Монахово» Чивыркуйского залива. В нём приняли участие сотрудники всех отделов учреждения. Были проведены работы по подготовке туристической инфраструктуры к летнему сезону и убрана береговая полоса, также проведена уборка территории в бухте «Сорожья» и местности «Карга».

М.Е.Овдин: «За эти годы мы уверенно вошли в число лидеров Заповедной России по результатам основной деятельности! Здоровья нам, процветания и мирного неба над головой! Вместе мы сила!»

БЛАГОДАРИМ ВСЕХ СОТРУДНИКОВ «ЗАПОВЕДНОГО ПОДЛЕМОРЬЯ» ЗА КРОПОТЛИВЫЙ ЕЖЕДНЕВНЫЙ ТРУД. ЖЕЛАЕМ НЕУТАСАЕМОГО ОПТИМИЗМА, ЭНЕРГИИ ДЛЯ РЕАЛИЗАЦИИ ВСЕХ ЗАДУМАННЫХ ИДЕЙ!



ОХРАНА ПОДВЕДОМСТВЕННЫХ ТЕРРИТОРИЙ

За шесть месяцев минувшего года государственными инспекторами службы охраны ФГБУ «Заповедное Подлеморье» в результате рейдовых мероприятий было составлено 36 протоколов об административном правонарушении в отношении нарушителей режима, по статье 8.39 КоАП РФ (нарушение правил охраны и использования природных ресурсов на особо охраняемых природных территориях).

Продолжено проведение совместных мероприятий с сотрудниками рыбоохраны и МВД. Так, шестого февраля в результате проведённого рейда государственными инспекторами оперативных групп «Сарма» и «Стражник» ФГБУ «Заповедное Подлеморье», главным государственным инспектором А.В.Соколовым Баргузинского межрайонного отдела контроля, надзора и рыбоохраны Ангаро-Байкальского территориального Управления Росрыболовства и с участковым уполномоченным ОМВД России по Баргузинскому району старшим лейтенантом полиции А.А.Цыреновым в местности «Сосновка» на ледовом покрытии озера Байкал за пределами границ ООПТ обнаружен мешок, в котором находилась рыба омуль в количестве 101 штуки, а также рыболовные сети, уставленные под лёд, в количестве четырёх штук. В сетях находилась рыба омуль в количестве 300 штук. Орудия лова и рыба переданы в отделение полиции для возбуждения уголовного дела по ст. 256 УК РФ «Незаконная добыча (вылов) водных биологических ресурсов».

Сотрудники отдела охраны принимали активное участие в подготовке Учреждения к зимнему туристическому сезону. В Забайкальском национальном парке были отведены рекреационные участки для любительского лова, а также отведена и запущена в эксплуатацию ледовая дорога. Государственные инспекторы Баргузинского заповедника заготовили вешки и промаркировали ледовый маршрут р.Кабанья – Давша - Чивыркуйский залив, протяжённостью более 120 км. Всю зиму функционировал пост в бухте Змеиной на горячих термальных источниках, одном из самых популярных мест для наших посетителей.

Помимо этого, сотрудники отдела охраны совместно с отделом науки принимали участие в зимнем маршрутном учёте (ЗМУ). Протяжённость пройденных лыжных маршрутов по пересечённой местности составила более 450 км.

С наступлением устойчивой тёплой погоды была начата подготовка к пожароопасному сезону. Приводился в порядок ручной инструмент и техника. Прошли полевые противопожарные учения в посёлке Курбулик. В мае - начале июня выставлены летние контрольно-наблюдательные посты в бухте Змеиной Чивыркуйского залива, в устьях рек Большой Чивыркуй, Малые Черемшаны, Кабанья, Давша, Фролиха, Ширильды, бухте Ая и на острове Тонкий Архипелага Ушканы острова.

Следует отметить, что за первое полугодие 2022 года было составлено в разы больше административных материалов, чем за аналогичный период 2021 года. На территории Баргузинского государственного природного биосферного заповедника в зимний период фиксировался всплеск нарушений, связанных с незаконным нахождением граждан на его территории, что связано с активным движением по акватории оз. Байкал рыбаков-любителей на глубинного байкальского омуля. Было составлено 22 протокола об административном правонарушении по ст. 8.39 КоАП РФ, а в 2021 году зафиксировано всего 5 нарушений за тот же период времени.

Напоминаем местным жителям и гостям о необходимости соблюдения правил посещения особо охраняемых природных территорий и тогда Ваш отдых не будет омрачен встречей с государственными инспекторами и штрафными санкциями.

Александр Иванов,
участковый государственный инспектор
в области охраны окружающей среды



ОСОБЕННОСТИ ПИРОГЕННОЙ СУКЦЕССИИ В ДОЛИНЕ РЕКИ ШУМИЛИХА

Долина реки Шумилиха расположена на северо-восточном побережье озера Байкал, на южной границе Баргузинского заповедника. Река достигает в длину 12 км со ступенчатым руслом, сложившимся под влиянием древнего оледенения. Берёт своё начало на высоте 2000 метров над уровнем моря и впадает в бухту Сосновка, которая находится в 30 км от посёлка Давша Баргузинского заповедника. Для устья реки Шумилиха характерны песчаные дюны, покрытые кедрами, лиственницами и кустами шиповника. Экологическая тропа «Шумилиха» проходит по долине реки к её истоку и протяженность её составляет 10 км. На тропе можно отчётливо проследить природные пояса, характерные для Баргузинского хребта. В долине реки Шумилиха отражается общий характер Байкальской природы в целом (Ламакин, 1959). Это особый климат, отличающийся холодным коротким летом, долгой тёплой осенью и поздней весной. Поэтому пожары, характерные для таёжных лесов Байкальской Сибири, не миновали и долину реки Шумилиха.

Наиболее обширные площади были пройдены пожарами на Байкальской природной территории в 2015 году. В июне 2015 г. в долине реки Шумилиха начался устойчивый низовой пожар высокой интенсивности.

Целью наших исследований является выявление особенностей пирогенной сукцессии в долине реки Шумилиха. Для этого использовались методы наблюдения за ходом смен растительности, пробных площадей, учётных площадок, геоботанических описаний, сбора гербария. В 2016 г. на данной территории были заложены две пробные площадки размером 10х10м. Состояние растительного покрова на них определялось стандартными геоботаническими методами: методом геоботанических описаний и методом учётных площадок. Также использовались лесотипо-

логические методы, учитывались высоты древостоя и сомкнутости крон, среднего диаметра, состояния кроны. Оценивались санитарное состояние насаждений, высота нагара на стволах, количество погибших экземпляров как молодняка, так и лесообразующих пород; средний возраст подроста, видовой и морфологический состав кустарникового яруса, флористический состав травянистой растительности.

Первая площадка была расположена на гари в пихтово-багульниковом лесу, имевшем в целом низкое общее проективное покрытие — 10%. Напочвенный покров включал ветошь, хвою и листья. Описание было сделано на нетронутом участке в 150 м от площадки. Вторая площадка была размещена на гари пихтово-разнотравного леса с общим проективным покрытием травянистого яруса 15%. В растительных сообществах на обеих площадках в первом ярусе были отмечены единичные сосны.

В ходе низового пожара сгорела почвенная подстилка с корнями деревьев и кустарников, образуя глубокие язвы. Сохранилось лишь 10-15% травянистого покрова от общей площади. Подлесок почти полностью выгорел, наиболее сильно пострадали молодые деревья. Некоторые из них были вырваны с корнем из-за выгорания корневой системы. Взрослые деревья были повреждены в разной степени от 80 до 20%. В дальнейшем такие деревья могут заболеть, что приведёт к заселению вредителей. Нетронутая часть леса в будущем должна способствовать восстановлению лесного массива.

Травянистый ярус сохранился пятнами, откуда началось семенное и вегетативное возобновление. В пятнах сохранившейся травянистой растительности общее проективное покрытие составляло 35%. Кроме видов, обычных для данных сообществ, среди которых повышается доля злаков, таких как *Calamagrostis*

obtusata Trin. и *Festuca ovina* L., отмечены гаревые и рудеральные виды: *Chamerion angustifolium* (L.) Holub, *Chelidonium majus* L. В целом число травянисто-кустарничковых видов снизилось на 30%. На выгоревших участках наблюдались пятнами всходы иван-чая. Разницы между первой и второй площадкой по состоянию древесно-кустарникового и травянистого ярусов не наблюдалось.

Повторное обследование в 2019–2021 гг. показало дальнейший выпад повреждённых пожаром деревьев. Всего сохранилось около 40% древостоя при полной гибели подроста и подлеска. Появились отдельные кусты *Vaccinium myrtillus* L. и *Rosa acicularis* L., возобновляющиеся корневой порослью. Общее проективное покрытие травянистого яруса стало составлять 70–80% за счёт увеличения веса гаревых видов. Однако, видовое богатство остаётся скудным. Общая биомасса травостоя увеличилась, при этом уменьшилась масса древостоя. Также наблюдается высокая мозаичность травянистого покрова, которая вызвана множеством ветошей, завалами из стволов, выгоревшей подстилки и корней. Всё это подчеркивает общие черты пирогенной сукцессии в таёжных лесах.

Александр Бурдуковский,
старший научный сотрудник



УДИВИТЕЛЬНЫЕ ВСТРЕЧИ

Необычную нерпу на лежбище Ушканьих островов в Забайкальском национальном парке обнаружил государственный инспектор в области охраны окружающей среды ФГБУ «Заповедное Подлеморье» Валерий Вторушин.

Его внимание привлекла светлая по окрасу, почти белая особь, которая контрастировала на фоне своих серых родственников. Обычно у байкальской нерпы белые только детёныши в первый месяц жизни – бельки, потом они линяют и приобретают серый цвет взрослых особей. По словам Валерия, нерпа выглядела даже светлее, чем на предложенной вашему вниманию фотографии.

Известно, что такие особи встречаются у многих представителей животного мира. Это связано с недостатком или полным отсутствием пигмента меланина из-за генетических отклонений.



ЦИФРОВЫЕ ТЕХНОЛОГИИ ДЛЯ НАУКИ

Современные проблемы требуют современных решений. Иначе говоря, прогресс не стоит на месте, и, если не идти с ним в ногу, можно безнадежно затеряться в прошлом.

За полевой сезон научные сотрудники испробовали по несколько тетрадей или блокнотов, а если учесть неблагоприятные погодные условия, то ещё возникает большой риск утраты новых собранных данных. К счастью, теперь есть альтернатива – мобильное приложение QField, готовое вырывать как в поле, так и в камеральных работах. С его помощью можно отмечать точки встреч с животными и птицами, места произрастания редких видов растений, сложные участки тропы, переправы через водные препятствия и многое другое. Все необходимые характеристики регистрируются сразу в рабочие слои приложения на мобильное устройство – телефон. Например, если речь идёт о растительности, то это количество растений, степень вегетации, стадии онтогенеза.

Ещё один немаловажный фактор – преемственность. Зачастую маршруты и рабочие участки сотрудников «Заповедного Подлеморья» непросто идентифицировать на местности, они отличаются экстремальной сложностью, труднодоступностью. С приходом новых людей специалисты должны заново знакомиться с мониторинговыми площадками, на которых уже десятилетиями делятся наблюдения. Теперь эта проблема отступит, ведь все данные о положении, наблюдаемых редких видах, собранная статистика будут храниться на сервере учреждения.

Как себя проявит эта методика, покажет время, однако уже сейчас сотрудники научного отдела Подлеморья отметили удобство и оперативность заполнения данных, возможность быстрой визуализации, независимость от погодных условий.

Отдел науки





ПРИРОДА ВСЁ ВОЗВРАЩАЕТ НА СВОИ МЕСТА

Мы прекрасно знаем, что в тёплые, влажные годы вся растительность, в том числе деревья, развивается лучше, даёт больший прирост. Таким образом, дерево самой своей жизнью, ростом и развитием отмечает условия, в которых оно прожило тот или иной год, а влияет на жизнь дерева, в основном, температура и влажность.

Русский физик Шведов Ф.Н. более 50 лет назад опубликовал своё интересное исследование годичных слоев древесины, которое назвал: «Дерево, как летопись засух», и показал, что периоды засух колеблются довольно закономерно, с промежутками около 11 лет.

В силу своих должностных обязанностей, имея возможность наблюдать за нашими территориями не только с земли, но и с воздуха (с борта воздушного судна), поневоле становишься свидетелем изменений, происходящих в лесах вследствие лесных пожаров и иных природных и климатических факторов.

У любой засухи есть последствия из-за зависимости природы от воды. Засуха может привести к ослаблению деревьев и их поражению насекомыми и болезнями, деградации среды обитания и ландшафта, а также к повышенному риску возникновения пожаров из-за более сухой растительности.

Основываясь на статистике лесных пожаров на подведомственных территориях, можно смело утверждать, что период засух с 2010 по 2020 годы, сопровождаемый вспышками катастрофических лесных пожаров, пик которых пришёлся на 2015-2016 годы, стал одним из наиболее выраженных за всю историю существования Баргузинского заповедника и Забайкальского национального парка.

В текущем году ФГБУ «Заповедное Подлеморье» отметило своё 10-летие. К счастью, за эти годы жизни явных признаков ослабления деревьев и деградации ландшафтов на северо-восточном побережье Байкала вследствие засушливой погоды не наблюдалось. А вот гибель лесных насаждений вследствие крупных лесных пожаров – явление постоянное.

Одним из ярко выраженных индикаторов влажности на подведомственных территориях можно считать болота. При регу-



лярном ежегодном патрулировании территории Забайкальского национального парка с воздуха становится особенно заметной динамика природных процессов, происходящих на заболоченных участках. До 2020 года уровень увлажненности на болотах настолько снизился, что неоднократно была возможность совершить посадку на вертолёте прямо на болото, а на высохших заболоченных участках Чивыркуйского перешейка, помимо водоплавающих и околоводных животных, наблюдалось огромное количество различных популяций «сухопутных» животных – медведь, кабарга, лось и т.д. При этом популяции сосны и берёзы предприняли попытку расширить свой микроареал произрастания, заселив некогда безлесные участки болот и пытаясь занять там свою экологическую нишу.

С 2021 года количество зимних и летних осадков в Подлеморье значительно увеличилось, вследствие чего стал компенсироваться дефицит почвенной засухи. В лесах возобновилось много ранее пересохших ручьев, значительно поднялся уровень поверхностных водных объектов, в том числе прибыла вода на болотах, и сухопутные животные отступили от заболоченных мест. В 2021 году и за истекший период 2022 года на подведомственных территориях не зарегистрировано ни одного природного пожара. А десятилетние молодняки сосны и березы, недавно появившиеся на свет, не выдержав испытание водой, начали погибать.

Таким образом, молодые деревья, произрастающие на болотах «Заповедного Подлеморья», послужили примером цикличности засух. Природа возвращает всё на свои места. Полагаясь на компетентное мнение учёных, с осторожностью можно предположить, что следующий серьёзный цикл засух в Заповедном Подлеморье может произойти после 2030 года.

Леонид Сахаров,
заместитель директора по ЛХД



БОЕВОЙ НАСТРОЙ У СОТРУДНИКОВ ФРОЛИХИНСКОГО ЗАКАЗНИКА

В новогоднюю ночь, выйдя на лёд бухты под бой курантов полюбоваться сполохами салюта над Северобайкальском, заметили тени, стремительно несущиеся в свете луны с мыса Шудин-Нокан в сторону кордона. Скоро одна тень отделилась от остальных, и прямо к нам в ноги кинулась собака, а волки, преследовавшие её, скрылись в сакуях. Похоже, не окажись нас на льду, не убежать бы ей от серых. Утром пошли по волчьим следам вглубь заказника и наткнулись на медвежий след. Разбойники, потерпев фиаско с собакой, разбудили «хозяина». Медведь-шатун рядом с кордоном – это уже чрезвычайное происшествие. Собака долго не могла успокоиться, боялась спать в приготовленной ей будке, жалась поближе к людям. Мы тоже чувствовали себя очень напряжённо, прислушивались по ночам, отменили лыжные маршруты. Начавшиеся снегопады скрыли все следы, и мы так и не выяснили судьбу поднятого волками медведя. После долгих поисков в соцсетях выяснили, что хозяин собаки умер, а она не захотела без него выезжать на распутицу с Хакусов, вот и пришлось ей спасаться бегством.

Год начался с сюрприза, а дальше начались хорошие перемены: весной на контрольно-наблюдательном пункте (КНП) Аяя установили солнечную станцию. Только в отрыве от цивилизации в полной мере осознаёшь, как может человеческая мысль повлиять на качество жизни. За крохотный промежуток времени в несколько лет жизнь на кордоне изменилась до неузнаваемости. Теперь солнышко светит днём и ночью, освещая и помещения, и территорию, кипит чайник, качает воду, стирает бельё. Экономится газ, который так трудно завозить с Большой Земли, гораздо реже можно пользоваться генератором, а это значит, меньше выбросов в атмосферу. Появился холодильник и морозильная камера – исчезла проблема хранения продуктов.

В этом году период, когда по Байкалу можно передвигаться на автомобиле, был очень коротким, поэтому работы по заброске материалов на кордоны и на озеро Фролиха велись очень интенсивно.

Да и немногим туристам удалось попасть на озеро. Только самые настойчивые, наши постоянные посетители из туристического клуба «Три коня» из Красноярска поднялись на лыжах и погуляли по Фролихе. Распары на тропе и рано появившиеся медвежьи следы напугали и их.

Во время нереста хариуса самой напряжённой работой стала охрана на самом отдалённом кордоне «Река Ширильд». На остальных кордонах попыток браконьерства зафиксировано не было.

Летний туристический сезон начался одновременно с таянием последнего льда. Осенние шторма сильно подмыли берег, нанесли существенный урон на КНП «Устье р. Фролихи» и «Бухта Аяя». Пришлось переносить и восстанавливать аншлаги, очаги, скамейки. Природа и здесь вносит свои коррективы: медленно оттаивающий грунт задерживает работы по восстановлению «разрушенного волной хозяйства».

В этом году, в отличие от прошлого года июня, много организованных групп, и, как и в прошлом, опять отмечается увеличение количества детей и пенсионеров среди общего потока. Нерестовый период в сочетании с потоком туристов создал трудности, но они были преодолены благодаря слаженности работы всего коллектива. Настрой у всех боевой, и мы надеемся, что при подведении итогов в конце сезона мы испытаем чувство удовлетворения.

Вера Жукова,
экскурсовод





В ПРЕДДВЕРИИ ПОДГОТОВКИ К ТУРИСТИЧЕСКОМУ СЕЗОНУ 2022. КАКИМ ОН БУДЕТ?

В первом квартале 2022 года не было ранних и устойчивых морозов, что повлекло достаточно длинный период формирования льда на Байкале и позволило хорошо подготовиться к открытию ледовых переправ и рекреационных рыболовных участков. В комплексе работ были провешкованы переправы и рекреационные участки, расставлены знаки, расчищены съезды и обустроены санитарные стоянки, подготовлена соответствующая документация. После проведённых испытаний комиссионным выездом приняли решение об открытии переправ и участков.

Но чуда не случилось. Любители-рыболовы, приезжающие каждый год на открытие зимнего рыболовного сезона, массово не приехали. Прогресс и технологии стали позволять ловить омуля с больших глубин за пределами акватории Забайкальского национального парка. Для многих рыболовов-любителей именно омуль является самой ожидаемой добычей.

Зато неглубокий снежный покров позволил без особых проблем содержать дороги и ледовые переправы, что дало положительный эффект, и туристы зимнего сезона без трудностей добрались в местность Монахово, бухту Змеиная и к острову Малый Калтыгей.

Подготовка – очень важный аспект туристической деятельности и поддержания уровня интереса к посещению дестинаций «Заповедного Подлеморья». Для достижения максимального и всестороннего охвата аудитории в феврале 2022 года состоялся выезд на лёд Чивыркуйского залива с целью организации съёмки авторской программы Дмитрия Крылова о путешествиях «Непутёвые заметки» для Первого канала. Кроме того, были согласованы съёмки художественного фильма «Дух Байкала», при проведении которых ФГБУ «Заповедное Подлеморье» оказывало содействие. Съёмки осуществлялись на фоне красивейших природных ландшафтов Чивыркуйского залива.

С начала распаления льда и схода снежного покрова началась подготовка к летнему туристическому сезону. На территории Забайкальского национального парка прошёл ежегодный субботник в местности Монахово, в рамках которого расставлены туристические стоянки и таганы, отремонтированы лавочки, убран мусор, восстановлен деревянный настил тропы через болото, выровнена территория, прилегающая к информационному пункту. Была начата работа КПП отдела охраны возле автопарковки на причальных понтонных сооружениях в местности Монахово, проведены работы по обновлению информации на стендах, расположенных на туристических тропах и маршрутах. Проведены подготовительные работы на экологической тропе «К лежбищу байкальской нерпы».

Для гидов-экскурсоводов на ООПТ ФГБУ «Заповедное Подлеморье» были организованы и проведены семинары с последующей аттестацией. А с представителями туристического сообщества проведена рабочая встреча о режиме эксплуатации причальных сооружений в период летнего сезона.

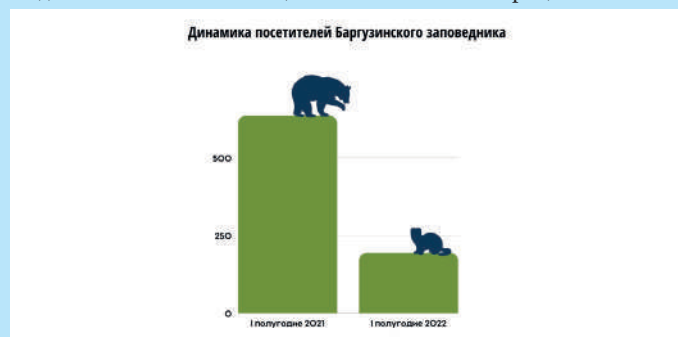
Весенне-летний сезон – это время активного обустройства территории, и 2022 год не стал исключением. Продолжено строительство визитно-гостевого комплекса с автостоянкой. Проведён аукцион и начаты подготовительные работы по замене лестничного марша к смотровой площадке в местности Монахово.

Подводя итоги первого квартала 2022 года, хотелось бы сказать, что работы, направленной на увеличение количества посетителей и качества их обслуживания, было сделано немало, и мы надеемся, что в предстоящем летнем туристическом сезоне наши территории посетит ещё большее количество людей.

Однако, судя по динамике посещения территорий Заповедного Подлеморья, первичные прогнозы не очень радужные.



В первом квартале 2021 года Баргузинский заповедник посетило 635 человек, а в первом квартале 2022 года – 194 человека. Падение количества посещений составило 70,5 процентов.

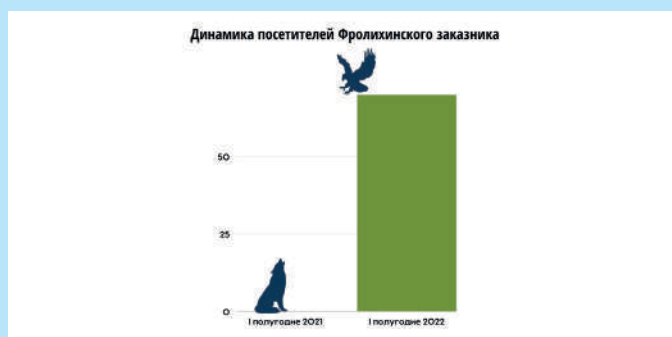


В первом квартале 2021 года Забайкальский национальный парк посетило 13526 человек, в первом квартале 2022 года количество посетителей – 8535 человек. Падение количества посещений составило 36,9 процентов.



Положительной динамикой посещения в первом полугодии 2022 года отличился Фролихинский заказник. Количество посетителей за первый квартал 2022 года составило 75 человек по отношению к прошлому году с нулевым показателем, что подтверждает прогнозы по увеличению интереса посетителей к самым отдалённым территориям, расположенным на севере Байкала.

Есть мнение, что во втором полугодии 2022 года произойдёт незначительный спад общего количества посетителей по срав-



нению с показателями прошлого года, на что есть объективные факторы, выраженные в том, что синоптики прогнозируют не жаркое дождливое лето. Также то, что большая часть активно путешествующего населения двух ближайших крупных городов – Улан-Удэ и Иркутска за последние годы уже побывала в доступных для массового посетителя местах «Заповедного Подлеморья». Вероятно и снижение туристического потока, ориентированного на палаточный отдых. Ежегодно в летнее время фиксируется пик активности медведей, которые выходят к кемпингам. Происходит это из-за нерадивых отдыхающих, выбрасывающих пищевые остатки в мусорные контейнеры, не соблюдая правила обращения с отходами и привлекая таким образом медведей, которые ищут себе пропитание. Такое соседство, особенно в ночное время, создаёт напряжённость среди туристов, посетителей, проживающих на берегу Байкала, на подведомственных ФГБУ «Заповедное Подлеморье» ООПТ. Эти территории – дом для зверей, в котором мы гости и должны вести себя соответствующе.

Таким образом, будем надеяться на приезд посетителей из других более отдалённых регионов, более активную работу представителей туристических сообществ по направлению организации туров и экскурсий в «Заповедное Подлеморье» и ответственность любителей пляжного отдыха.

Посетителям, решившим побывать на одной из ООПТ ФГБУ «Заповедное Подлеморье», желаем хорошего отдыха и незабываемых впечатлений!

Приезжайте, мы всегда Вам рады!

Сергей Волков,
заместитель начальника отдела туризма





РАДОСТНОЕ ОБЩЕНИЕ И УДИВИТЕЛЬНЫЙ ВОСТОРГ ОТ ПРАЗДНИКА «ЗИМНИЕ ЗАБАВЫ В ЧИВЫРКУЕ»

Многие любят зиму не только за красивое время года, но и за возможность зимних забав, а кто-то и за подлёдную рыбалку. Второго апреля на территории Забайкальского национального парка в п. Курбулик успешно прошёл традиционный праздник «Зимние забавы в Чивыркуе». В этот солнечный день сюда приехало более двухсот гостей и участников, чтобы погрузиться в атмосферу веселья и с пользой для здоровья провести время на свежем воздухе. Этим мероприятием мы завершаем зимний туристический сезон на Байкале.

Чивыркуйский залив считается одним из самых красивых мест на Байкале, а ещё он славится рыбалкой. В 10 часов утра был дан старт ежегодным соревнованиям «Чивыркуйская рыбалка». Подлёдная рыбалка - любимое увлечение многих россиян. Испытать свою удачу решили 33 рыбака, среди них как опытные мастера, так и новички. Судьи соревнований внимательно следили за процессом ловли. В итоге общий улов рыбаки составил 6 кг 367 гр. Весь призовой пьедестал заняли участники из села Уро Баргузинского района, они впервые приехали на соревнования. Улов самого удачливого из них потянул на 1кг 560 граммов. Те, кто не поймал ни одной рыбы, не расстраивались, ведь они провели этот день на природе, пообщались с бывалыми рыбаками и для них важен сам процесс рыбной ловли. Рыбаки и рыбачки награждались в нескольких номинациях. Призы были предоставлены Народным Хуралом Республики Бурятия и туристической компанией «Байкал Трэвел».

Праздничная программа открылась театрализованным прологом «В гостях у заповедной сказки», её подготовили сотрудники Культурно-информационного центра п. Усть-Баргузин. Затем состоялось торжественное открытие праздника, где с приветственным словом ко всем участникам обратился директор ФГБУ «Заповедное Подлеморье» М.Е. Овдин. Тёплые пожелания и добрые напутствия высказали почётные гости.

Найти себе занятие по душе мог любой желающий. Самых спортивных и активных ждали соревнования «Чивыркуйская ватрушка». Чтобы успешно пройти трассу, участникам прихо-





дилось демонстрировать свою силу воли, а помогала им в этом горячая поддержка зрителей. Вокруг царило большое оживление, болельщики подбадривали спортсменов. Чувствовалась весёлая и дружелюбная атмосфера, несмотря на то, что при проведении эстафеты присутствовал соревновательный момент.

В конкурсе «Сани с чудесами» участники дали волю своей фантазии и в результате представили на суд жюри и зрителей свой чудо-транспорт. Радует, что жители Баргузинского района активно участвуют в конкурсах и с каждым годом растёт их мастерство.

Свой творческий потенциал продемонстрировали участники конкурса «Эти забавные животные». Бурными аплодисментами гости праздника встречали участников, одетых в костюмы разных животных, среди которых были даже весёлые единорожки. Конкурсанты получили не только заряд бодрости, хорошее настроение, но и памятные подарки.

Всех участников конкурсов, выступающие творческие коллективы и отдельных исполнителей поддерживали зрители и болельщики, которые не скупилась на похвалу и овалции.

Собравшиеся с большим удовольствием участвовали в различных играх, интересных конкурсах, танцевали, веселились и отдыхали. Зимние забавы пришлись по душе всем от мала до велика. Можно было поучаствовать в мастер-классе по рисованию и раскрашиванию деревянных магнитов, которые потом забрать

себе. На память о празднике у гостей остались многочисленные фотографии, в том числе и с тематических фотозон. Желающие приобрели сувениры «Заповедного Подлеморья» на память, а также чай Баргузинской долины известного местного травника из села Уро.

По окончании всех конкурсов на сцене прошло торжественное награждение победителей, призёров и беспроигрышная лотерея с призами от организаторов и партнёров нашего праздника. В этом году помощь оказали Сибирская угольная энергетическая компания АО «Разрез Тугнуйский», группа компаний «Титан», Улан-Удэнский авиационный завод, ООО «Янта Улан-Удэ», Бурятское отделение Сбербанка России, МО Администрации «Баргузинский район», Администрация МО ГП «Посёлок Усть-Баргузин», Совет депутатов МО ГП «Посёлок Усть-Баргузин», индивидуальный предприниматель И.Н.Нуриев. Выражаем им слова признательности и благодарим за материальную поддержку мероприятия.

«Мы в восторге от вашего праздника, очень весело, спасибо за подаренное хорошее настроение», - сказали гости.

Завершил праздник большой и дружный хоровод, в который встали все участники этого яркого и красочного мероприятия.

Любовь Шрагер,
методист по экологическому просвещению





МАРШИРУЙТЕ ВМЕСТЕ С НАМИ!

Ежегодно весной проводится международная общественная природоохранная акция «Марш парков», призванная объединять людей вокруг идеи поддержки и сохранения заповедников, национальных и природных парков, заказников и других особо охраняемых природных территорий (ООПТ). И этот год не стал исключением. Акция прошла под девизом «Природным экосистемам - сохранение и восстановление!».

Марш парков представляет собой целый комплекс природоохранных мероприятий, вовлекающих население в деятельность ООПТ. В рамках акции в ФГБУ «Заповедное Подлеморье» состоялось несколько мероприятий. Одно из них - квест-игра под названием «Дела заповедные» прошла в Усть-Баргузинской и Баянгольской средних общеобразовательных школах, а также в Центре помощи детям, оставшимся без попечения родителей «Звёздный» (с. Баргузин). В нём приняло участие 211 человек. Организовали и провели квест сотрудники отдела экологического просвещения. Школьники с интересом и азартом проходили станции квеста, спорили и приходили к единому мнению по поводу правильности выполнения заданий, учились работать в команде. В итоге участники пополнили багаж знаний, испытали положительные эмоции и с пользой провели свой досуг и, конечно же, получили памятные подарки. Проведение квест-игры уже стало традиционным событием в нашем учреждении.

Ещё одним традиционным мероприятием стало проведение акции «Заповедный трамвай», которая прошла 20 апреля в Улан-Удэ совместно с МУП «Управление трамвая» и Ресурсным эколого-биологическим центром учащихся. В этот день пассажиры экологически чистого транспорта посмотрели фотовыставку «Заповедные жемчужины Подлеморья», а также услышали занимательные факты о заповедных территориях и литературные произведения, посвящённые Байкалу. Желающие приняли участие в викторине, где за правильные ответы знатоки получали памятные призы. Главным призом стал сертификат на посещение Забайкальского национального парка. Акция «Заповедный трамвай» стала лауреатом Международного конкурса, который проводится Фондом имени В.И. Вернадского. Она получила специальный ди-

плом «За комплексный и творческий подход к повышению уровня экологической культуры и грамотности граждан региона». В акции приняло участие 150 человек.

Более ста участников из Бурятии и Пензенской области приняли участие в конкурсе детского художественного творчества «Мир заповедной природы». Нам прислали работы талантливые и творческие ребята, которые изобразили живых обитателей особо охраняемых территорий и показали всю красоту заповедной природы. Мы с удовольствием будем представлять их рисунки в эколого-просветительских целях на выставках.

На конкурс декоративно-прикладного творчества «Заповедная игрушка»: «Баргузинский соболь - пушистое золото Сибири» отправили свои работы 35 участников. В конкурсе приняли участие как ребята, так и взрослое население. Члены жюри отметили разнообразие техник, оригинальность и качество исполнения игрушек, выполненных из разных материалов.

21 мая в п. Усть-Баргузин состоялся концерт «Музыка в защиту природы». Это стало итоговым праздничным мероприятием с награждением победителей конкурсов. Детские музыкальные и театральные коллективы посёлка подготовили интересные творческие выступления. Каждый номер призывал зрителей беречь и приумножать природное богатство нашего края. Лучшие конкурсные работы были представлены на выставке. На зрителей она произвела большое впечатление и запомнилась не только многообразием работ, но и профессионализмом выполнения! Внимание привлекали интересные сюжеты рисунков, яркие цвета красок и игрушки соболя – главного символа Баргузинского заповедника. Праздник был наполнен детским творчеством и хорошим настроением гостей.



«Заповедное Подлеморье» успешно завершило акцию «Марш парков». Участниками её стали более 800 человек. Призываем всех продолжать маршировать вместе уже в следующем году. Выражаем огромную благодарность всем участникам и партнёрам акции!

Отдел экологического просвещения

Соболёк



ВСЁ О КОСОЛАПОМ



НАПИШИ, ВЕРНО УТВЕРЖДЕНИЕ ИЛИ НЕТ

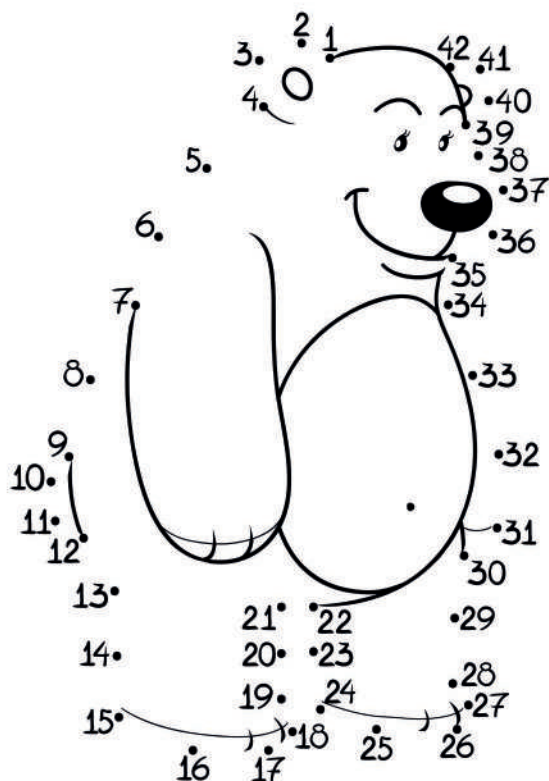
1. Длина кишечника медведя превышает длину тела более чем в 10 раз.
2. Перед спячкой слой подкожного жира достигает 3-7 см.
3. В кормовой рацион входят корневища, стебли крупнотравья, ягоды, беспозвоночные животные (муравьи, жуки, моллюски, личинки ос, пчёл и шмелей), древесные мхи, лишайники, копытные животные.
4. Масса новорождённых медвежат около 500 грамм, длина тела - 25 см.
5. Для медведя характерен зимний сон.
6. У медведей плохая память – они не помнят те места, где лакомились ягодой и грибами.
7. При необходимости бурый медведь способен разогнаться до скорости в 60 км/ч.
8. По своей энергетической ценности молоко медведицы в 3 раза превосходит коровье молоко.
9. Бурый медведь пользуется одной и той же берлогой в течение десятка лет.
10. Взрослые медведи врагов не имеют.
11. Зимнее убежище называется берлога.
12. Взрослые медведи способны лазать по деревьям.

Верно Неверно

<input type="checkbox"/>	<input type="checkbox"/>
<input type="checkbox"/>	<input type="checkbox"/>
<input type="checkbox"/>	<input type="checkbox"/>
<input type="checkbox"/>	<input type="checkbox"/>
<input type="checkbox"/>	<input type="checkbox"/>
<input type="checkbox"/>	<input type="checkbox"/>
<input type="checkbox"/>	<input type="checkbox"/>
<input type="checkbox"/>	<input type="checkbox"/>
<input type="checkbox"/>	<input type="checkbox"/>
<input type="checkbox"/>	<input type="checkbox"/>
<input type="checkbox"/>	<input type="checkbox"/>
<input type="checkbox"/>	<input type="checkbox"/>
<input type="checkbox"/>	<input type="checkbox"/>
<input type="checkbox"/>	<input type="checkbox"/>
<input type="checkbox"/>	<input type="checkbox"/>



РАСКРАСЬ ПО ТОЧКАМ




ПРИ ВСТРЕЧЕ С МЕДВЕДЕМ НУЖНО ПОМНИТЬ: ЕСЛИ ТЫ ПЕРВЫМ ЕГО ЗАМЕТИЛ, СЛЕДУЕТ, НЕ ПРИВЛЕКАЯ ВНИМАНИЯ, ОСТОРОЖНО УДАЛИТЬСЯ.



В МИРЕ МЕДВЕДЕЙ РАЗМЕРЫ ОСОБИ ПРОТИВНИКА ИМЕЮТ РЕШАЮЩЕЕ ЗНАЧЕНИЕ, УВЕЛИЧЬ СВОИ РАЗМЕРЫ ВИЗУАЛЬНО.



РАСКРАСЬ МЕДВЕДЯ





Газета «Вестник Заповедного Подлеморья»

Учредитель: Федеральное государственное бюджетное учреждение «Объединенная дирекция Баргузинского государственного природного биосферного заповедника и Забайкальского национального парка», ФГБУ «Заповедное Подлеморье».

Редактор - Любовь Шрагер. В выпуске использованы фотографии О.Галикаева, А.Мыслицкого, В.Малеева, С.Долговой, Л.Шрагер, В.Вторушина, В.Хмелинина, фото из архива «Заповедного Подлеморья».

Перепечатка материалов допускается только с разрешения редакции газеты.

Адрес учредителя: 671623, Республика Бурятия, Баргузинский район, п.Усть-Баргузин, ул. Ленина, 71, тел./факс: 8 (30131) 91-5-78,

<https://zapovednoe-podlemorye.ru>, e-mail: info@pdmr.ru.

Дизайн, верстка: РГ «Домино», г. Улан-Удэ, ул. Смолина, 54а, тел.: 8 (3012) 22-22-21. Тираж: 500 экз. Распространяется бесплатно. Отпечатано в типографии «Домино».